

TRANÅS KOMMUN

DETALJPLAN FÖR DEL AV STG 1750 A (PÅLGATAN) I SOMMENS SAMHÄLLE

UPPRÄTTAD I JANUARI 1992

Rolf Arfwidson
Planarkitekt

Tom Å Johannesen
Planingenjör

PLANBESTÄMMELSER GRÄNSBETECKNINGAR

— Linje på kartan ritad 3 mm utanför planområdet

— Användningsgräns

— Egenskapsgräns

MARKANVÄNDNING
Endast angiven användning är tillåten

Kvartersmark

B Bostäder

BEGRENSNING AV MARKENS BEBYGGANDE

Marken får inte bebyggas

UTFORMNING

II Högsta antal våningar

fril. Endast friliggande hus

ADMINISTRATIVA BESTÄMMELSER

Genomförandetid:

Genomförandetiden är 10 år från den dag planen vunnit laga kraft

ILLUSTRATIONER

----- Illustrationslinje

GRUNDKARTA

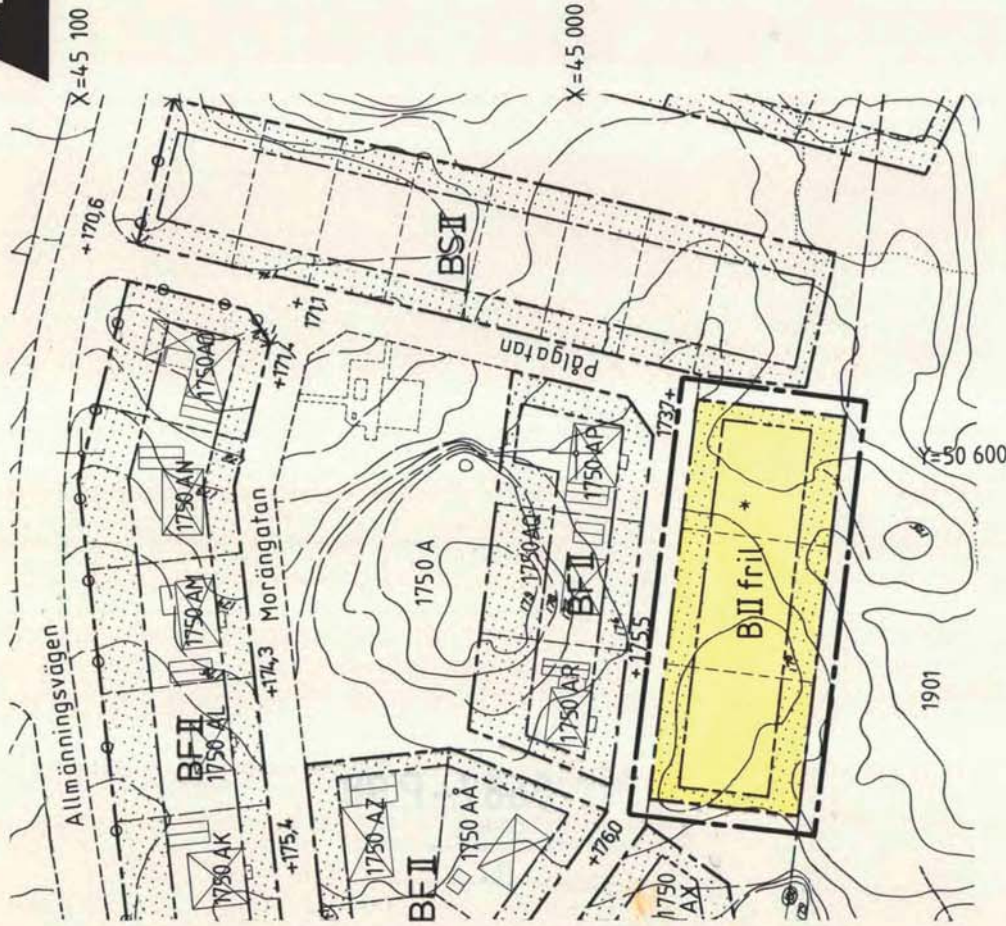

Grundkartans beteckningar

— Fastighetsgräns

☒ Byggnad

0000 Registreringsnummer för fastighet

+0.0 Avvägd höjd



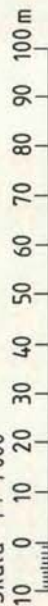
UPPLYSNINGAR

Till planen hör förutom denna plankarta

- Planbeskrivning

- Fastighetsförteckning

Skala 1 : 1000



Antagen av BN 1992-02-27

Laga kraft 1992-03-27

0687-P98