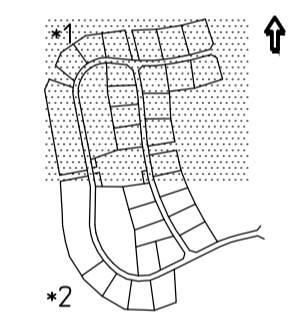


### TECKENFÖRKLARING

- LÄNGDMÄTNING
- FASTIGHETSGRÄNS
- ARBETSOMRÅDESGRÄNS
- RÄNNDAL, VECK I GATA
- SLÄNT UTBYGGNATION GATA (UTGÅR VID FÄRDIGSTÄLLANDE TOMTER)
- A1 KÖRBANA ASFALT
- A2 GÅNGBANA OCH GC-VÄG ASFALT
- T1 TERRAKOMP FARTHINDER
- G GRUS/STENMÖL
- F1-F3 TRÄFLIS
- KG KONSTGRÄS
- PL1 VÄXTBÄDD TRÄD
- PL2 VÄXTBÄDD BUSKAR
- PÅFÖRANDE AV TILLVARATAGEN MARKVEGETATION OCH JORDMÅN
- GR1 VÄXTBÄDD GRÄS INKL. GRÄSSÄDD
- GR2 VÄXTBÄDD GRÄS INKL. GRÄSSÄDD
- ER EROSIONSSKYDD UTLOPP VID SOMMEN
- RÄNNSTENSBRUNN (DB)
- KUPOLSILSBRUNN (DKB)
- NY BELYSNINGSSTOLPE (SÄTTS AV TRANÅS ENERGI)
- NY STOLPE OCH FUNDAMENT
- NYTT VÄGMÄRKE
- NY VÄGMARKERING

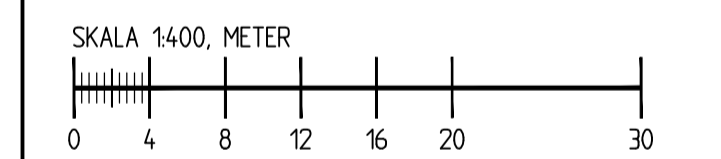
### ANMÄRKNINGAR

- TRÄDÄCK OCH SPÄNG, SE UTRUSTNINGSPÅN OCH NORMALSEKTIONER
- MATERIALAVSKILJARE I MARK, SE UTRUSTNINGSPÅN
- UTREDNING FÖR FRAMTIDA BUSKPLANTERING
- PARKAVDELNINGEN PÅ TRANÅS KOMMUN PLANTERAR TRÄD OCH BUSKAR I EGEN REGI. ENTREPRENÖREN ANSVARAR FÖR ANLÄGGNING AV PLANTERINGSYTOR.



### KOORDINATSYSTEM

PLAN: SWEREF 99 15 00  
HÖJD: RH2000



BET	ANT	ÄNDRINGEN AVSER	SIGN	DATUM

### GRANSKNINGSHANDLING



TRANÅS KOMMUN

NORRABY 4

# Norconsult

www.norconsult.se

UPPDRAG NR	RITAD AV	HANDLAGGARE
1072166	H. KARLSSON	H. KARLSSON
DATUM	ANSVARIG	
210115	H. KARLSSON	

### UTFORMNINGSPÅN

DEL	SKALA	NUMMER	BET
DEL 1	A1: 1:400	M-30-1-101	
	A3: 1:800		

KONNEKTION RITNING \*01  
KONNEKTION RITNING \*02

KONNEKTION RITNING \*01

KONNEKTION RITNING \*03

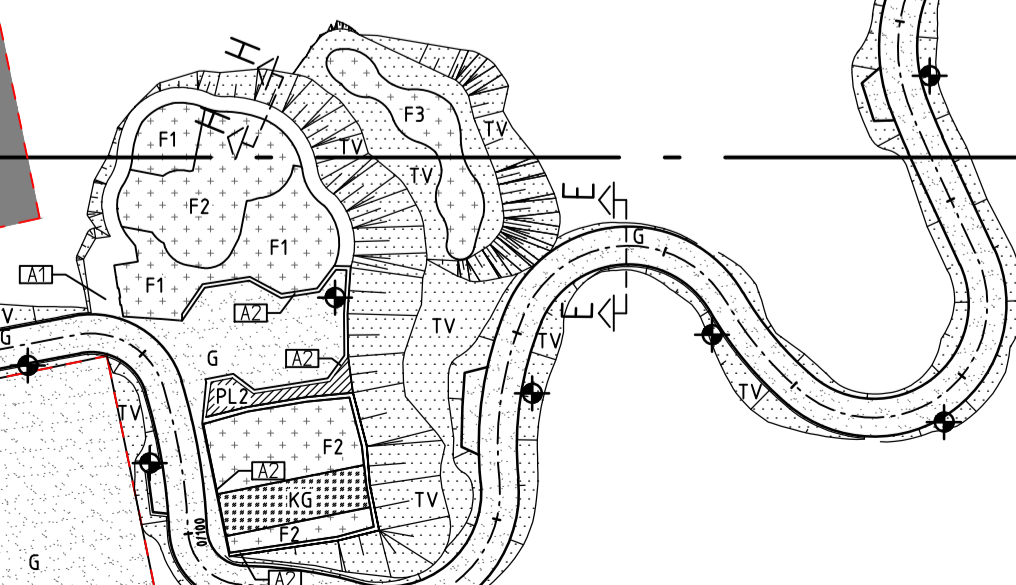
KONNEKTION RITNING \*02

KONNEKTION RITNING \*03

Norrahyvänsvägen

X6437800  
Y150100

X6437700  
Y150100



Skala: Vektorer (A1: 1:400, A3: 1:800) / Uppdragsnr: 1072166 / Ritad av: H. Karlsson / Handlaggare: H. Karlsson / Datum: 2024-01-15 / 18:57:26 / Projekt: 2024-01-15 / 18:57:26 / Utformat av: Beatrix Grönberg