


KONNEKTION RITNING *01
 KONNEKTION RITNING *02



X6437600
 Y150100

X6437500
 Y150100

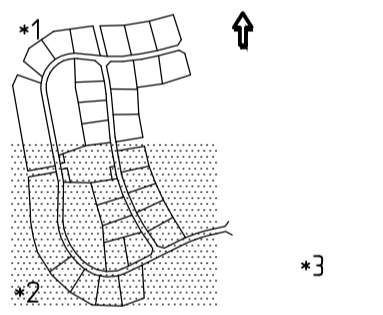
KONNEKTION RITNING *02
 KONNEKTION RITNING *03

TECKENFÖRKLARING

- LÄNGDMÄTNING
- FASTIGHETSGRÄNS
- ARBETSOMRÅDESGRÄNS
- RÄNNDAL, VECK I GATA
- SLÄNT UTBYGGNATION GATA (UTGÅR VID FÄRDIGSTÄLLANDE TOMTER)
- A1 KÖRBANA ASFALT
- A2 GÅNGBANA OCH GC-VÄG ASFALT
- T1 TERRAKOMP FARTHINDER
- G GRUS/STENMÖJL
- F1-F3 TRÄFLIS
- KG KONSTGRÄS
- PL1 VÄXTBÄDD TRÄD
- PL2 VÄXTBÄDD BUSKAR
- TV PÅFÖRANDE AV TILLVARATAGEN MARKVEGETATION OCH JORDMÅN
- GR1 VÄXTBÄDD GRÄS INKL. GRÄSSÄDD
- GR2 VÄXTBÄDD GRÄS INKL. GRÄSSÄDD
- ER EROSIONSSKYDD UTLOPP VID SOMMEN
- RÄNNSTENSBRUNN (DB)
- KUPOLSILSBRUNN (DKB)
- NY BELYSNINGSSTOLPE (SÄTTS AV TRANÅS ENERGI)
- NY STOLPE OCH FUNDAMENT
- NYTT VÄGMÄRKE
- NY VÄGMARKERING

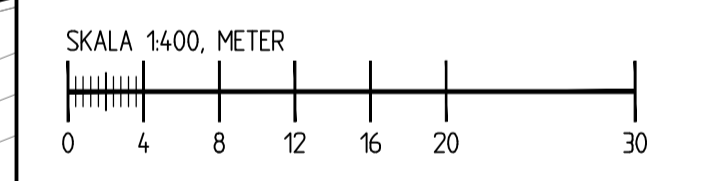
ANMÄRKNINGAR

- A1 TRÄDÄCK OCH SPÄNG, SE UTRUSTNINGSPÅN OCH NORMALSEKTIONER
- A2 MATERIALAVSKILJARE I MARK, SE UTRUSTNINGSPÅN
- A3 UTREDNING FÖR FRAMTIDA BUSKPLANTERING
- PARKAVDELNINGEN PÅ TRANÅS KOMMUN PLANTERAR TRÄD OCH BUSKAR I EGEN REGI. ENTREPRENÖREN ANSVARAR FÖR ANLÄGGNING AV PLANTERINGSYTOR.



KOORDINATSYSTEM

PLAN SWEREF 99 15 00
 HÖJD. RH2000



BET	ANT	ÄNDRINGEN AVSER	SIGN	DATUM

GRANSKNINGSHANDLING



NORRABY 4



LUPPDRAG NR	RITAD AV	HANDLAGGARE
1072166	H. KARLSSON	H. KARLSSON
DATUM	ANSVARIG	
210115	H. KARLSSON	

UTFORMNINGSPÅN

DEL	SKALA	NUMMER	BET
DEL 2	A1: 1:400 A3: 1:800	M-30-1-102	

Skala: Norconsult.se
 2024-01-15 18:59:07
 Printed by Beatrix Gmberg