









Grundkarta till detaljplan

Kv. Fiskmäsen

Tranås kommun Jönköpings län

Primärkartans beteckningar

- — — — — Kvarterstraktgräns
- - - - - Fastighetsgräns

- FISKMÄSEN 13 Fastighetsbeteckning
-  Bostad, husliv
-  Komplementbyggnad, husliv
-  Industri eller veksamhet, husliv
-  Skärmtak, byggnadsliv stolpe eller liknade
- - - - - Körbana, GC-bana, ej kantsten
- — — — — Körbana, GC-bana, kantsten
- /// /// Staket eller plank
- — — — — Stödmur
-  Lövträd
-  Belysningstolpe
-  El eller Teleskåp
-  Höjdkurvor NNH, kompletterad med Nätverks RTK
Medelfel plan. 0.3 m Medelfel höjd: 0.1 m

Koordinatsystem i plan: SWEREF99 15 00
Koordinatsystem i höjd: RH2000

Kartinnehållet är kompletterat inom beställt område.
Fastighetsgränser är hämtade från Lantmäteriet.
Vägar, byggnader (husliv) m.m. i aktuellt område är geodetiskt mätta eller digitaliserade från kartunderlag 1:400.

Rättigheter Lokal fastighetsinformation, Lantmäteriet

Redovisningen av rättigheter kan vara ofullständig

000-000.0

Ledningsrätt, servitut, gemensamhetsanläggning med beteckning



Upprättad 2019-10-25 av Metria AB i Tranås

E-post: kjell.farnemyhr@metria.se
Tel: 010-121 86 43



Skala 1:1 000 utskrivet på A3 papper

