

6435600

6435500

















Grundkarta till detaljplan

FALKEN 6

Tranås kommun Jönköpings län

Primärkartans beteckningar

-  Kvarterstraktgräns
-  Fastighetsgräns
-  FALKEN 6 Fastighetsbeteckning
-  Bostad, husliv
-  Komplementbyggnad, husliv
-  Industri eller verksamhet, husliv
-  Skärmtak, byggnadsliv stolpe eller liknade
-  Körbana, GC-bana, ej kantsten
-  Körbana, GC-bana, kantsten
-  Staket eller plank
-  Stödmur
-  Lövträd
-  Belysningstolpe
-  El eller Teleskåp

Koordinatsystem i plan: SWEREF99 15 00

Koordinatsystem i höjd: RH2000

Kartinnehållet är kompletterat inom beställt område. Fastighetsgränser är hämtade från Lantmäteriet. Vägar, byggnader (husliv) och åkant i aktuellt område är geodetiskt mätta eller digitaliserade från kartunderlag 1:400.

Höjdkurvor NNH 2008 med komplettering, Nätverks RTK

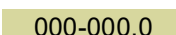
Höjdkurvans kvalitet:

Medelfel i plan: 0.3 m

Medelfel i höjd 0.1 m

Rättigheter Lokal fastighetsinformation, Lantmäteriet

Redovisningen av rättigheter kan vara ofullständig

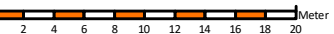
 000-000.0 Ledningsrätt, servitut, gemensamhetsanläggning med beteckning



Upprättad 2021-05-05 av Metria AB i Tranås

E-post: patric.tornlund@metria.se

Tel: 010-121 88 68



Skala 1:500 utskrivet på A3 papper

