


















# Grundkarta till detaljplan

## Skytteln 19

Tranås kommun Jönköpings län

### Primärkartans beteckningar

-  Kvarterstraktgräns
-  Fastighetsgräns
-  Preliminär fastighetsgräns
-  SKYTTELN 20
-  Fastighetsbeteckning
-  Bostad, husliv
-  Komplementbyggnad, husliv
-  Industri eller verksamhet, husliv
-  Skärmtak, byggnadsliv stolpe eller liknade
-  Körbana, GC-bana, ej kantsten
-  Körbana, GC-bana, kantsten
-  Staket eller plank
-  Stödmur
-  Lövträd
-  Belysningstolpe
-  El eller Teleskåp
-  Höjdkurvor NNH, kompletterad med Nätverks RTK

Koordinatsystem i plan: SWEREF99 15 00

Koordinatsystem i höjd: RH2000

Kartinnehållet är kompletterat inom beställt område. Fastighetsgränser är hämtade från Lantmäteriet. Vägar, byggnader (husliv) och åkant i aktuellt område är geodetiskt mätta eller digitaliserade från kartunderlag 1:400.

Höjdkurvor NNH 2008 med komplettering, Nätverks RTK

Höjdkurvans kvalitet:

Medelfel i plan: 0.3 m

Medelfel i höjd 0.1 m

### Rättigheter Lokal fastighetsinformation, Lantmäteriet

Redovisningen av rättigheter kan vara ofullständig

000-000.0

Ledningsrätt, servitut, gemensamhetsanläggning med beteckning



Upprättad 2021-03-18 av Metria AB i Tranås

E-post: samuel.hermelin@metria.se

Tel: 010-121 88 69



Skala 1:1 500 utskrivet på A3 papper

